



LEGENDA

Edifici pubblici di proprietà comunale analizzati:

-  A01. Palazzo Municipale - P.zza Chanoux n. 8
-  A02. Ufficio postale - Via Pierino Chanoux n. 81
-  A03. Distretto socio-sanitario - Via Pierino Chanoux n. 83
-  A04. Scuola dell'infanzia - Via Pierino Chanoux n. 72
-  A05. Scuola primaria - Via Pierino Chanoux n. 72
-  A06. Locale corale - Via IV Novembre n. 45
-  A07. Parcheggio pluripiano - Via Pierino Chanoux n. 76
-  A08. Campo da calcio - Frazione Le Glair
-  A09. Centro sportivo - Frazione Le Glair
-  A10. Area rafting - Frazione Chavonne
-  A11. Cimitero - Frazione Saint-Roch
-  A12. Scuola secondaria di I grado - Località Champagne 54 ***
-  A13. Sala polivalente - Località Champagne 54 ***
-  A14. Palestra - Località Champagne 54 ***
-  A15. Uffici Unità Grand-Paradis - Località Champagne 53 ***

*** Immobili di proprietà o in concessione d'uso all'Unità des Communes valdôtaines Grand-Paradis

Spazi pubblici analizzati:

-  B01. Parco fluviale - Via IV Novembre
-  B02. Area picnic - Frazione Chavonne
-  B03. Percorso vita
-  B04 Area Chatel Argent

Confine Comunale 



Comune di/Commune de Villeneuve
Regione Autonoma Valle d'Aosta - Région Autonome Vallée d'Aoste

P. E. B. A.

Piano di Eliminazione delle Barriere Architettoniche

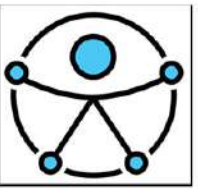


Tavola 1 di 1
Tavola PEBA: edifici pubblici - spazi pubblici

Scala: 1.5000

Data: Maggio 2025



Progettazione



Studio Bottani
Servizi tecnici
Ingegneria e Architettura
Ing. Paolo Bottani
Via S. Quasimodo 4 Peschiera Borromeo (MI) mail: info@studiobottani.it



Tutti i contenuti presenti su questa tavola sono protetti ai sensi delle normative sul diritto d'autore e su quelle relative alla proprietà intellettuale.